










Apzīmējumi		Ūdensteču un ūdenstilpju aizsargjoslas:	
Ūdenstilpes:			Robežas projektētā aizsargjosla (Atbilstoši 04.08.98. Ministru kabineta noteikumiem Nr. 284)
	Publiskā ūdenstilpe		
	Pārējās ūdenstilpes		10m minimālā aizsargjosla
Ūdensteces:			Alsungas dzirnavezers- min. 10m
	Publiskā ūdenstece		Bērsvalks- min.10m
	Upes, garākas par 25 km		Dēlene- min. 10m
	Upes, no 10-25 km		Dravniekvalks- min. 10m
	Upes, līdz 10 km		Kapteiņu dīķis- min. 10m
	Strauti un grāvji		Lezeriņu zivju dīķis- min. 10m
			Mazreģu dīķi- min. 10m
			Mārgava- min. 10m
			Mazreģvalks- min. 10m
			Muceniekvalks- min. 10m
			Pāžupīte- min. 10m
			Pikšu dīķis- min 10m
			Pilsezers- min. 10m
			Poparāju zivju dīķis- min 10m
			Putras ezers- min. 10m
			Reģvalks- min. 10m
			Trušu zivju dīķis- min. 10m
			Tiemene- min. 10m

Karte piesaisīta koordinātu sistēmai LKS - 92 TM
Kartes pamatnē izmantota LR Valsts zemes dienesta
sagatavotā Latvijas satelītkarte M 1:50000
Karti sastādīja:
© Klāvs Svilpe, 2009
© Kuldīgas attīstības aģentūra, 2009
© Alsungas novada dome, 2009

4. attēls Alsungas novada virszemes ūdeņi